

Управление Федеральной службы государственной регистрации, кадастра и картографии по Ямало-Ненецкому автономному округу
полное наименование органа регистрации прав
Выписка из Единого государственного реестра недвижимости об объекте недвижимости

Сведения о характеристиках объекта недвижимости

В Единый государственный реестр недвижимости внесены следующие сведения:

Раздел 1 Лист 1

Эдание	
Вид объекта недвижимости	
Лист № 1 раздела 1	Всего листов раздела 1: 2
Всего разделов: 5	
Всего листов выписки: 9	
22.06.2023г.	
Кадастровый номер:	89:08:010203:207
Номер кадастрового квартала:	89:08:010203
Дата присвоения кадастрового номера:	21.11.2011
Ранее присвоенный государственный учетный номер:	Инвентарный номер 18002670; Условный номер 89:08:010203:0003:2670/А:1
Местоположение:	Ямало-Ненецкий автономный округ, г Салехард, ул Имени Василия Подшибякина, д 19
Площадь:	3547,5
Назначение:	Нежилое
Наименование:	Здание: Детский сад № 22 "Синяя птица" комбинированного вида
Количество этажей, в том числе подземных этажей:	2, в том числе подземных 0
Материал наружных стен:	Кирпичные
Год ввода в эксплуатацию по завершении строительства:	1987
Год завершения строительства:	1987
Кадастровая стоимость, руб.:	101988248,18
Кадастровые номера иных объектов недвижимости, в пределах которых расположен объект недвижимости:	89:08:010203:3
Кадастровые номера помещений, машино-мест, расположенных в здании или сооружении:	89:08:010203:2228
Кадастровые номера объектов недвижимости, из которых образован объект недвижимости:	данные отсутствуют
Кадастровые номера образованных объектов недвижимости:	данные отсутствуют
Сведения о включении объекта недвижимости в состав предприятия как имущественного комплекса:	данные отсутствуют
Сведения о включении объекта недвижимости в состав единого недвижимого комплекса:	данные отсутствуют
Виды разрешенного использования:	данные отсутствуют

полное наименование должности

ДОКУМЕНТ ПОДПИСАН

ЭЛЕКТРОННОЙ ПОДПИСЬЮ

инициалы, фамилия

Сертификат: 3094Н7974В3СА8ВЕГРО744ТСГАДБГА78
Владелец: ФЕДЕРАЛЬНАЯ СЛУЖБА ГОСУДАРСТВЕННОЙ РЕГИСТРАЦИИ, КАДАСТРА И КАРТОГРАФИИ
Действителен: с 17.05.2022 по 10.08.2023

Здание

Вид объекта недвижимости

Лист № 2 раздела 1

Всего листов раздела 1: 2

Всего разделов: 5

Всего листов выписки: 9

22.06.2023г.

Кадастровый номер:

89-08:010203:207

Сведения о включении объекта недвижимости в реестр объектов культурного наследия:

данные отсутствуют

Сведения о кадастровом инженере:

Статус записи об объекте недвижимости:

29607, Комплексные кадастровые работы, 0190300002118000189-0152995-02, 2018-05-18

Особые отметки:

Сведения об объекте недвижимости имеют статус "актуальные, ранее учтенные"

Получатель выписки:

План расположения помещения, машино-места на этаже (плане этажа), отсутствуют.
Алиева Елена Егоровна, действующий(ая) на основании документа "Приказ" от имени заявителя Муниципальное бюджетное дошкольное образовательное учреждение "Детский сад" Синяя Птица", 8901010055


	
ДОКУМЕНТ ПОДПИСАН	ИННИЦИАЛЫ, ФАМИЛИЯ
ЭЛЕКТРОННОЙ ПОДПИСЬЮ	
ПОЛНОЕ НАИМЕНОВАНИЕ ДОЛЖНОСТИ	

Сертификат: 3094В7974В3СА8Е1Е07АА47СЕАДБЕА78
 Владелец: ФЕДЕРАЛЬНАЯ СЛУЖБА ГОСУДАРСТВЕННОЙ
 РЕГИСТРАЦИИ, КАДАСТРА И КАРТОГРАФИИ
 Действителен с 17.05.2022 по 10.08.2023

Выписка из Единого государственного реестра недвижимости об объекте недвижимости
Сведения о зарегистрированных правах

Здание			
Вид объекта недвижимости			
Лист № 1 раздела 2	Всего листов раздела 2: 2	Всего разделов: 5	Всего листов выписки: 9
22.06.2023г.			
Кадастровый номер:		89-08-010203-207	

1	Правообладатель (правообладатели):	1.1	Муниципальное образование город Салехард
	Сведения о возможности предоставления третьим лицам персональных данных физического лица:	1.1.1	данные отсутствуют
2	Вид, номер, дата и время государственной регистрации права:	2.1	Собственность 89-89/001-89/001/303/2015-3308/1 07.12.2015 15:24:04
3	Сведения об осуществлении государственной регистрации сделки, права без необходимого в силу закона согласия третьего лица, органа:	3.1	данные отсутствуют
4	Ограничение прав и обременение объекта недвижимости: не зарегистрировано		
1	Правообладатель (правообладатели):	1.2	Муниципальное бюджетное дошкольное образовательное учреждение " Детский сад "Синяя Птица", ИНН: 8901010055, ОГРН: 1028900508295
	Сведения о возможности предоставления третьим лицам персональных данных физического лица:	1.2.1	данные отсутствуют
2	Вид, номер, дата и время государственной регистрации права:	2.2	Оперативное управление 89-01/08-4/1999-74.1 22.11.1999 00:00:00
3	Сведения об осуществлении государственной регистрации сделки, права без необходимого в силу закона согласия третьего лица, органа:	3.2	данные отсутствуют
4	Ограничение прав и обременение объекта недвижимости: не зарегистрировано		
5	Договоры участия в долевом строительстве:		не зарегистрировано
6	Заявленные в судебном порядке права требования:		данные отсутствуют
7	Сведения о возможности предоставления третьим лицам персональных данных физического лица		данные отсутствуют
8	Сведения о возражении в отношении зарегистрированного права:		данные отсутствуют
9	Сведения о наличии решения об изъятии объекта недвижимости для государственных и муниципальных нужд:		данные отсутствуют

	<p>ДОКУМЕНТ ПОДПИСАН ЭЛЕКТРОННОЙ ПОДПИСЬЮ</p>	<p>инициалы, фамилия</p>
<p>полное наименование должности</p>		
<p>Сертификат: 3094В7974В3СА8Е1F07437САДБЕА78 Выдано: ФЕДЕРАЛЬНАЯ СЛУЖБА ГОСУДАРСТВЕННОЙ РЕГИСТРАЦИИ, КАДАСТРА И КАРТОГРАФИИ Действителен: с 17.05.2022 по 10.08.2023</p>		

Здание

вид объекта недвижимости

Лист № 2 раздела 2

Всего листов раздела 2: 2

Всего разделов: 5

Всего листов выписки: 9

22.06.2023г.

Кadaстровый номер:

89:08:010203:207

10	Сведения о невозможности государственной регистрации без личного участия правообладателя или его законного представителя;	данные отсутствуют
11	Правонаризации и сведения о наличии поступивших, но не рассмотренных заявлений о проведении государственной регистрации права (перехода, прекращения права, ограничения права или обременения объекта недвижимости, сделки в отношении объекта недвижимости;	Представлены документы на государственную регистрацию: Право: Реестровая запись

ПОЛНОЕ НАИМЕНОВАНИЕ ДОЛЖНОСТИ

ДОКУМЕНТ ПОДПИСАН

ЭЛЕКТРОННОЙ ПОДПИСЬЮ

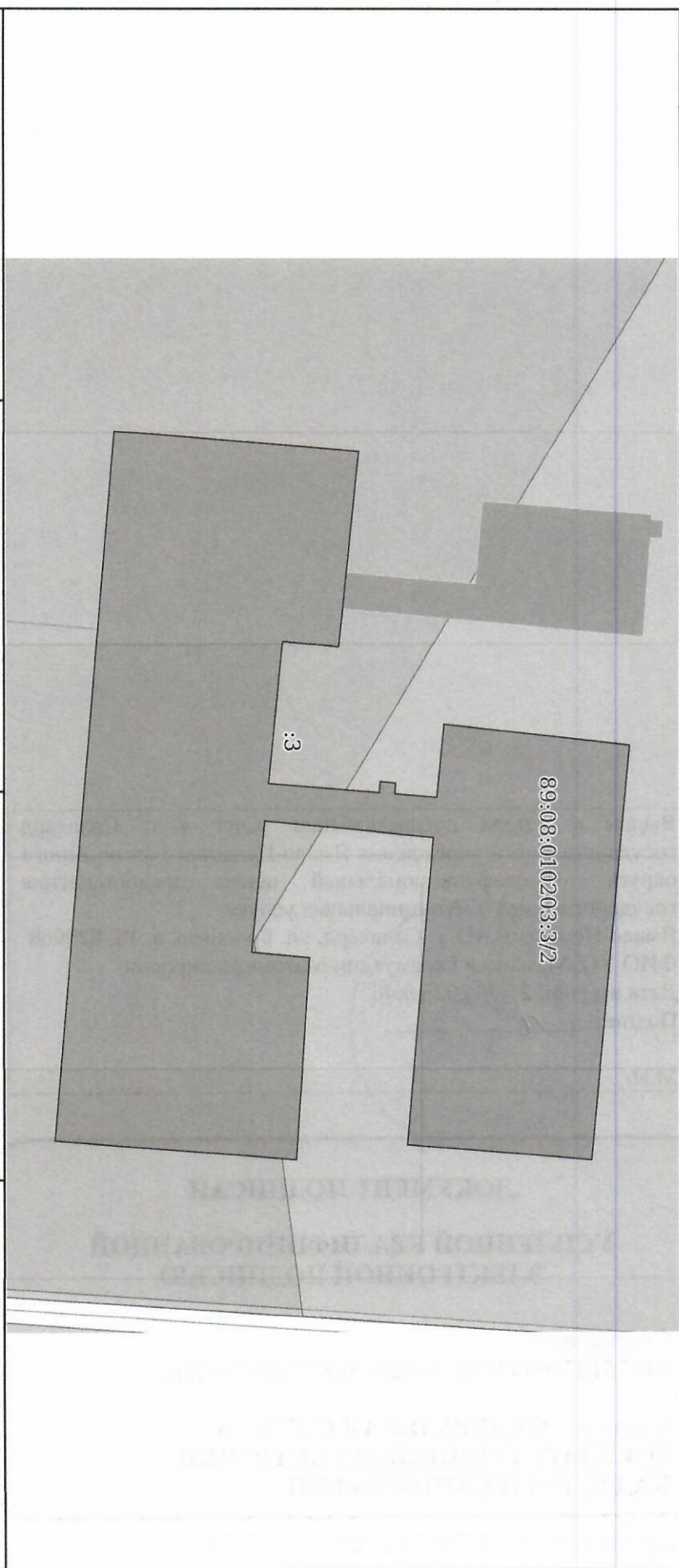
инициалы, фамилия

Сертификат: 309487974B3CA8E1E07A37CFAD6FA78
 Владелец: ФЕДЕРАЛЬНАЯ СЛУЖБА ГОСУДАРСТВЕННОЙ
 РЕГИСТРАЦИИ, КАДАСТРА И КАРТОГРАФИИ
 Действителен: с 17.05.2022 по 10.08.2023

Выписка из Единого государственного реестра недвижимости об объекте недвижимости
Описание местоположения объекта недвижимости


Здание			
ВИД ОБЪЕКТА НЕДВИЖИМОСТИ			
Лист № 1 раздела 5	Всего листов раздела 5: 1	Всего разделов: 5	Всего листов выписки: 9
22.06.2023г.			
Кадастровый номер:		89:08:010203:207	

Схема расположения объекта недвижимости (части объекта недвижимости) на земельном участке(х)



Масштаб 1:600

Условные обозначения:

	
ДОКУМЕНТ ПОДПИСАН	
ЭЛЕКТРОННОЙ ПОДПИСЬЮ	
ПОЛНОЕ НАИМЕНОВАНИЕ ДОЛЖНОСТИ	
инициалы, фамилия	

Сертификат: 3094В7974В3САВЕ1Г07А47СЕАДБ6А78
Выдано: ФЕДЕРАЛЬНАЯ СЛУЖБА ГОСУДАРСТВЕННОЙ РЕГИСТРАЦИИ, КАДАСТРА И КАРТОГРАФИИ
Действителен с: 17.05.2022 по 10.08.2023

Выписка из Единого государственного реестра недвижимости об объекте недвижимости

Описание местоположения объекта недвижимости

Этажность			
Вид объекта недвижимости			
Лист № 1 раздела 5.1		Всего листов раздела 5.1: 3	
		Всего разделов: 5	
		Всего листов выписки: 9	
22.06.2022	3г.		
Кадастро	вып. номер:	89:08:010203:207	

1. Сведения о координатах характерных точек контура объекта недвижимости

Номер точек	Координаты, м		Радиус, м	Средняя квадратическая погрешность определения координат характерных точек контура, м	Система координат МСК-89, зона 2	
	X	Y			Н1	Н2
1	2	3	4	5	6	7
1	1571873.77	2525910.33	-	0.1	Данные отсутствуют	Данные отсутствуют
2	1571877.65	2525867.89	-	0.1	Данные отсутствуют	Данные отсутствуют
3	1571858.78	2525865.8	-	0.1	Данные отсутствуют	Данные отсутствуют
4	1571858.05	2525873.22	-	0.1	Данные отсутствуют	Данные отсутствуют
5	1571853.77	2525872.85	-	0.1	Данные отсутствуют	Данные отсутствуют
6	1571853.86	2525871.76	-	0.1	Данные отсутствуют	Данные отсутствуют
7	1571852.28	2525871.61	-	0.1	Данные отсутствуют	Данные отсутствуют
8	1571852.2	2525872.74	-	0.1	Данные отсутствуют	Данные отсутствуют
9	1571840.92	2525871.79	-	0.1	Данные отсутствуют	Данные отсутствуют
10	1571842.36	2525857.41	-	0.1	Данные отсутствуют	Данные отсутствуют
11	1571848.06	2525858	-	0.1	Данные отсутствуют	Данные отсутствуют
12	1571848.48	2525854.12	-	0.1	Данные отсутствуют	Данные отсутствуют

	ДОКУМЕНТ ПОДПИСАН	ИНИЦИАЛЫ, ФАМИЛИЯ
ПОЛНОЕ НАИМЕНОВАНИЕ ДОЛЖНОСТИ		

Сертификат: 3094В79/4В3СА8Е1Е07А37САД6А6А78
 Владелец ФЕДЕРАЛЬНАЯ СЛУЖБА ГОСУДАРСТВЕННОЙ РЕГИСТРАЦИИ, КАДАСТРА И КАРТОГРАФИИ
 Декларация: с 17.05.2022 по 10.08.2023

**ДОКУМЕНТ ПОДПИСАН
ЭЛЕКТРОННОЙ ПОДПИСЬЮ**

СВЕДЕНИЯ О СЕРТИФИКАТЕ ЭП

Сертификат 634721627414093995837494482188458045512377282772

Владелец Алиева Елена Егоровна

Действителен с 22.06.2023 по 21.06.2024