

Управление Федеральной службы государственной регистрации, кадастра и картографии по Ямало-Ненецкому автономному округу
 полное наименование органа регистрации прав
Выписка из Единого государственного реестра недвижимости об объекте недвижимости

Сведения о характеристиках объекта недвижимости
 В Единый государственный реестр недвижимости внесены следующие сведения:

Лист № 1 раздела 1		Вид объекта недвижимости		Раздел 1 Лист 1
		Всего листов раздела 1: 2		Всего листов выписки: 8
Кадастровый номер:	89:08:010203:2220	Всего разделов: 4		
Номер кадастрового квартала:	89:08:010203			
Дата присвоения кадастрового номера:	21.10.2013			
Ранее присвоенный государственный учетный номер:	Условный номер 89:08:010203:0003:2670/Б-2			
Адрес:	Ямало-Ненецкий автономный округ, г. Салехард, ул. Имени Василия Подшибякина, д. 19, строен 1			
Площадь:	244			
Назначение:	Нежилое			
Количество этажей, в том числе подземных этажей:	Здание: Бассейн детского сада №22 "Синяя птица"			
Материал наружных стен:	2, в том числе подземных 0			
Год ввода в эксплуатацию по завершении строительства:	Из прочих материалов			
Год завершения строительства:	данные отсутствуют			
Кадастровая стоимость, руб.:	11626763,48			
Кадастровые номера иных объектов недвижимости, в пределах которых расположен объект недвижимости:	89:08:010203:3			
Кадастровые номера помещений, машино-мест, расположенных в здании или сооружении:	данные отсутствуют			
Кадастровые номера объектов недвижимости, из которых образован объект недвижимости:	данные отсутствуют			
Кадастровые номера образованных объектов недвижимости:	данные отсутствуют			
Сведения о включении объекта недвижимости в состав предприятия как имущественного комплекса:	данные отсутствуют			
Сведения о включении объекта недвижимости в состав земельного участка:	данные отсутствуют			
Сведения о включении объекта недвижимости в состав единого недвижимого комплекса:	данные отсутствуют			
Виды разрешенного использования:	данные отсутствуют			

Полное наименование должности

ДОКУМЕНТ ПОДПИСАН

ЭЛЕКТРОННОЙ ПОДПИСЬЮ

Инициалы, фамилия

Сертификат: 309497974B3CA8E1F07A47CFADBE6A78
 Выдано: ФЕДЕРАЛЬНАЯ СЛУЖБА ГОСУДАРСТВЕННОЙ
 РЕГИСТРАЦИИ, КАДАСТРА И КАРТОГРАФИИ
 Действителен: с 17.05.2022 по 10.08.2023

Здание

Вид объекта недвижимости

Лист № 2 раздела 1

Всего листов раздела 1: 2

Всего разделов: 4

Всего листов выписки: 8

22.06.2023г.

Кадастровый номер:

89:08:010203:2220

Сведения о включении объекта недвижимости в реестр объектов культурного наследия:

данные отсутствуют

Сведения о кадастровом инженере:

Статус записи об объекте недвижимости:

29607. Комплексные кадастровые работы. 0190300002118000187-0152995-02, 2018-05-18

Особые отметки:

Сведения об объекте недвижимости имеют статус "актуальные, ранее учтенные"

Получатель выписки:

Сведения о частях объекта недвижимости; 7 - Помещения, машино-места в здании, сооружении; 8 - План расположения

Алиева Елена Егоровна, действующий(ая) на основании документа "Приказ" от имени заявителя Муниципальное бюджетное дошкольное образовательное учреждение " Детский сад" Синяя птица ", 8901010055

Полное наименование должности

ДОКУМЕНТ ПОДПИСАН

ЭЛЕКТРОННОЙ ПОДПИСЬЮ

Инициалы, фамилия



Сертификат: 3094В7974ВЗСАВЕ1П07АА7СЕАДБЕА78
Выдана Федеральная служба государственной регистрации, кадастра и картографии
Действителен с 17.05.2022 по 10.08.2023

Выписка из Единого государственного реестра недвижимости об объекте недвижимости
Сведения о зарегистрированных правах

Здание	
Лист № 1 раздела 2	Вид объекта недвижимости
22.06.2023г.	Всего листов раздела 2: 2
Кадастровый номер:	Всего разделов: 4
89:08:010203:2220	Всего листов выписки: 8

1	Правообладатель (правообладатели):	1.1	Муниципальное образование город Салехард
	Сведения о возможности предоставления третьим лицам персональных данных физического лица:	1.1.1	данные отсутствуют
2	Вид, номер, дата и время государственной регистрации права:	2.1	Собственность 89-89/001-89/001/303/2015-3307/1 07.12.2015 15:22:32
3	Сведения об осуществлении государственной регистрации сделки, права без необходимого в силу закона согласия третьего лица, органа:	3.1	данные отсутствуют
4	Ограничение прав и обременение объекта недвижимости:		не зарегистрировано
1	Правообладатель (правообладатели):	1.2	Муниципальное бюджетное дошкольное образовательное учреждение " Детский сад" Синяя птица", ИНН: 8901010055, ОГРН: 1028900508295
	Сведения о возможности предоставления третьим лицам персональных данных физического лица:	1.2.1	данные отсутствуют
2	Вид, номер, дата и время государственной регистрации права:	2.2	Оперативное управление 89-01/08-4/1999-75.1 18.12.1999 00:00:00
3	Сведения об осуществлении государственной регистрации сделки, права без необходимого в силу закона согласия третьего лица, органа:	3.2	данные отсутствуют
4	Ограничение прав и обременение объекта недвижимости:		не зарегистрировано
5	Договоры участия в долевом строительстве:		не зарегистрировано
6	Заявленные в судебном порядке права требования:		данные отсутствуют
7	Сведения о возможности предоставления третьим лицам персональных данных физического лица		данные отсутствуют
8	Сведения о возращении в отношении зарегистрированного права:		данные отсутствуют
9	Сведения о наличии решения об изъятии объекта недвижимости для государственных и муниципальных нужд:		данные отсутствуют

Полное наименование должности

ДОКУМЕНТ ПОДПИСАН

ЭЛЕКТРОННОЙ ПОДПИСЬЮ

инициалы, фамилия

Сертификат: 30948797483САВЕ:107A47СГАДБФА78
Выдатель: ФЕДЕРАЛЬНАЯ СЛУЖБА ГОСУДАРСТВЕННОЙ
РЕГИСТРАЦИИ, КАДАСТРА И КАРТОГРАФИИ
Действителен с: 17.05.2022 по: 10.08.2023

Эдланне

Вид объекта недвижимости

Лист № 2 раздела 2

Всего листов раздела 2: 2

Всего разделов: 4

Всего листов выписки: 8

22.06.2023г.

Кадастровый номер:

89:08:010203:2220

10	Сведения о невозможности государственной регистрации без личного участия правообладателя или его законного представителя:	данные отсутствуют
11	Правопритязания и сведения о наличии поступивших, но не рассмотренных заявлений о проведении государственной регистрации права (перехода, прекращения права), ограничения права или обременения объекта недвижимости, сделки в отношении объекта недвижимости:	Представлены документы на государственную регистрацию: Право: Реестровая запись

Полное наименование должности

Документ подписан

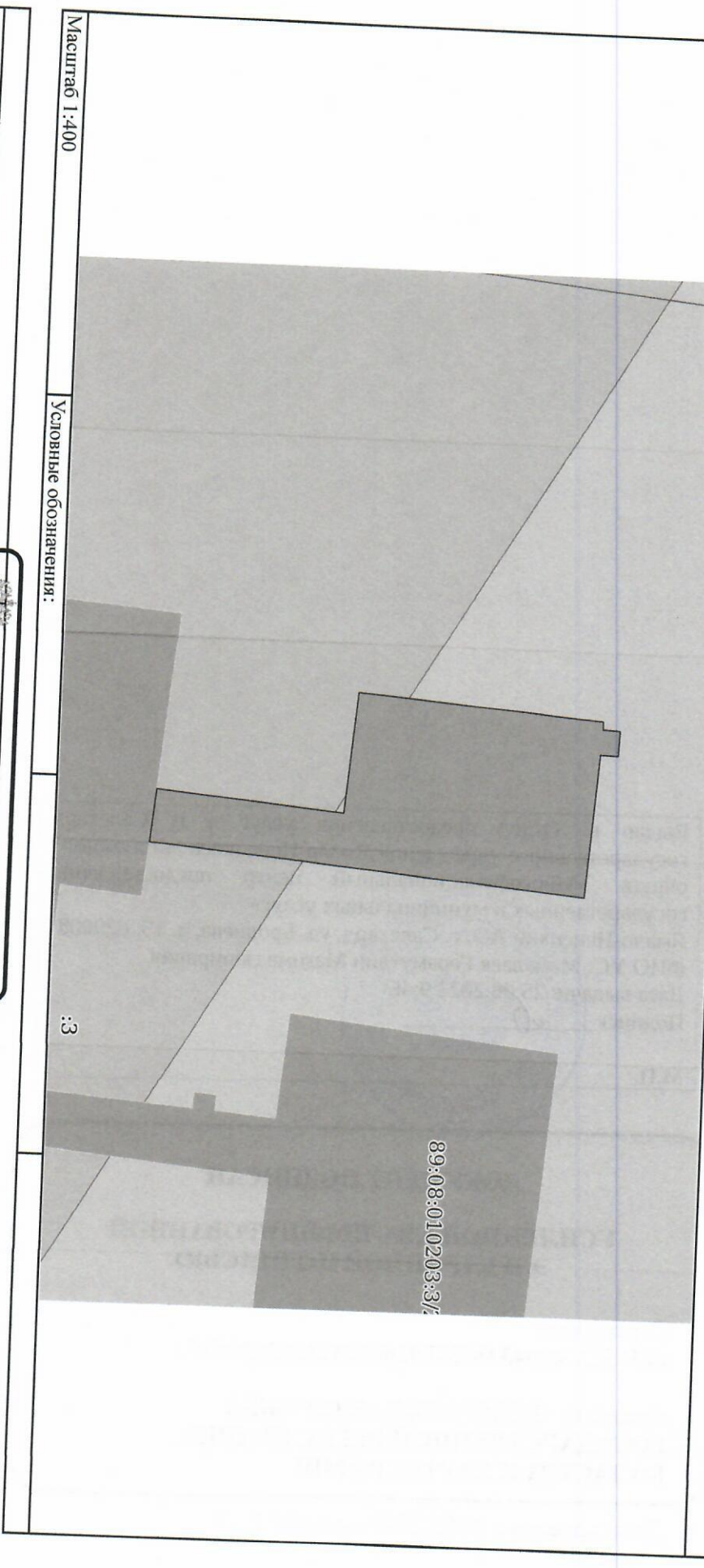
Инициалы, фамилия



Сертификат: 3094В79/4ВЗСАВЕ107А34ГСГАДВЕА78
 Владелец ФЕДЕРАЛЬНАЯ СЛУЖБА ГОСУДАРСТВЕННОЙ
 РЕГИСТРАЦИИ, КАДАСТРА И КАРТОГРАФИИ
 Действителен с 17.05.2022 по 10.08.2023

Выписка из Единого государственного реестра недвижимости об объекте недвижимости
Описание местоположения объекта недвижимости

Занятие			
Лист № 1 раздела 5	Вид объекта недвижимости		
22.06.2023г.	Всего листов раздела 5: 1	Всего разделов: 4	Всего листов выписки: 8
Кадастровый номер:	89:08:010203:2220		
Схема расположения объекта недвижимости (части объекта недвижимости) на земельном участке(ах)			




Масштаб 1:400

Условные обозначения:

ПОЛНОЕ НАИМЕНОВАНИЕ ДОЛЖНОСТИ

ДОКУМЕНТ ПОДПИСАН ЭЛЕКТРОННОЙ ПОДПИСЬЮ

инициалы, фамилия


Сертификат: 3094В7974В3СА8ЕПГ07А347СГАДБГА78
Владелец федеральной службы государственной регистрации, кадастра и картографии
Действителен: с 17.05.2022 по 10.08.2023

Выписка из Единого государственного реестра недвижимости об объекте недвижимости
 Описание местоположения объекта недвижимости


Здание	
ВИД ОБЪЕКТА НЕДВИЖИМОСТИ	
Лист № 1 раздела 5.1	Всего листов раздела 5.1: 3
22.06.2023г.	Всего разделов: 4
Кадастровый номер:	Всего листов выписки: 8
89:08:010203:2220	

Номер точки	Координаты, м		Радиус, м	Средняя квадратическая погрешность определения координат характерных точек контура, м	Глубина, высота, м	
	X	Y			Н1	Н2
1	2	3	4	5	6	7
1	1571848.86	2525850.42	-	0.1	Данные	Данные
2	1571861.99	2525851.61	-	0.1	отсутствуют	отсутствуют
3	1571862.74	2525843.19	-	0.1	Данные	Данные
4	1571879.9	2525844.54	-	0.1	отсутствуют	отсутствуют
5	1571879.9	2525845.1	-	0.1	Данные	Данные
6	1571881.1	2525845.17	-	0.1	отсутствуют	отсутствуют
7	1571881.02	2525846.91	-	0.1	Данные	Данные
8	1571879.78	2525846.87	-	0.1	отсутствуют	отсутствуют
9	1571879.02	2525856.95	-	0.1	Данные	Данные
10	1571848.48	2525854.12	-	0.1	отсутствуют	отсутствуют
1	1571848.86	2525850.42	-	0.1	Данные	Данные

1. Сведения о координатах характерных точек контура объекта недвижимости
 Система координат МСК-89, зона 2

2. Сведения о предельных высоте и глубине конструктивных элементов объекта недвижимости

Предельная глубина конструктивных элементов объекта недвижимости
 Данные отсутствуют

ПОЛНОЕ НАИМЕНОВАНИЕ ДОЛЖНОСТИ	ДОКУМЕНТ ПОДПИСАН	ИНИЦИАЛЫ, ФАМИЛИЯ
	ЭЛЕКТРОННОЙ ПОДПИСЬЮ	
 Сертификат: 30948797/4B3CA8E1E07A347CEAD6FA78 Владелец: ФЕДЕРАЛЬНАЯ СЛУЖБА ГОСУДАРСТВЕННОЙ РЕГИСТРАЦИИ КАДАСТРА И КАРТОГРАФИИ Действителен: с 17.05.2022 по 10.08.2023		

**ДОКУМЕНТ ПОДПИСАН
ЭЛЕКТРОННОЙ ПОДПИСЬЮ**

СВЕДЕНИЯ О СЕРТИФИКАТЕ ЭП

Сертификат 634721627414093995837494482188458045512377282772

Владелец Алиева Елена Егоровна

Действителен с 22.06.2023 по 21.06.2024