


Управление Федеральной службы государственной регистрации, кадастра и картографии по Ямало-Ненецкому автономному округу
полное наименование органа регистрации прав
 Выписка из Единого государственного реестра недвижимости об объекте недвижимости

Сведения о характеристиках объекта недвижимости
 В Единый государственный реестр недвижимости внесены следующие сведения:

Раздел 1 Лист 1

Земельный участок			
Вид объекта недвижимости			
Лист № 1 раздела 1	Всего листов раздела 1: 3	Всего разделов: 8	Всего листов выписки: 14
22.06.2023г.			
Кадастровый номер:	89:08:010203:3		
Номер кадастрового квартала:	89:08:010203		
Дата присвоения кадастрового номера:	04.12.2003		
Ранее присвоенный государственный учетный номер:	Данные отсутствуют		
Адрес:	Ямало-Ненецкий автономный округ, городской округ город Салехард, город Салехард, улица Имени Василия Подшибякина, земельный участок 19		
Площадь:	10553 +/- 20,71		
Кадастровая стоимость, руб.:	24894843,59		
Кадастровые номера расположенных в пределах земельного участка объектов недвижимости:	89:08:010203:2301, 89:08:010203:2220, 89:08:010203:207, 89:08:010203:189, 89:08:010203:2654		
Кадастровые номера объектов недвижимости, из которых образован объект недвижимости:	Данные отсутствуют		
Кадастровые номера образованных объектов недвижимости:	Данные отсутствуют		
Категория земель:	Земли населенных пунктов		
Виды разрешенного использования:	Образование и провещение, код 3.5.		
Сведения о кадастровом инженере:	Данные отсутствуют		
Сведения о лесах, водных объектах и об иных природных объектах, расположенных в пределах земельного участка:	Данные отсутствуют		

полное наименование должности	ДОКУМЕНТ ПОДПИСАН	инициалы, фамилия
-------------------------------	-------------------	-------------------

	ЭЛЕКТРОННОЙ ПОДПИСЬЮ
Сертификат: 3094Н974В3СА8Е1П07А447С6АДБ6А78 Владелец: ФЕДЕРАЛЬНАЯ СЛУЖБА ГОСУДАРСТВЕННОЙ РЕГИСТРАЦИИ, КАДАСТРА И КАРТОГРАФИИ Действителен: с 17.05.2022 по 10.08.2023	

Земельный участок

Вид объекта недвижимости

Лист № 2 раздела 1

Всего листов раздела 1: 3

Всего разделов: 8

Всего листов выписки: 14

22.06.2023г.

Катастровый номер:

89:08:010203:3

Сведения о том, что земельный участок полностью расположен в границах зоны с особыми условиями использования территории, территории объекта культурного наследия, публичного сервитута:	Земельный участок полностью расположен в границах зоны с особыми условиями использования территории, территории объекта культурного наследия, публичного сервитута.
Сведения о том, что земельный участок расположен в границах особой экономической зоны, территории опережающего социально-экономического развития, зоны территориального развития в Российской Федерации, ипорной зоны:	данные отсутствуют
Сведения о том, что земельный участок расположен в границах особо охраняемой природной территории, охотничьих угодий, лесничеств:	данные отсутствуют
Сведения о результатах проведения государственного земельного надзора:	данные отсутствуют
Сведения о расположении земельного участка в границах территории, в отношении которой утвержден проект межевания территории:	данные отсутствуют
Условный номер земельного участка:	данные отсутствуют
Сведения о принятии акта и (или) заключении договора, предусматривающих предоставление в соответствии с земельным законодательством исполнительным органом государственной власти или органом местного самоуправления, находящегося в государственной или муниципальной собственности земельного участка для строительства наемного дома социального использования или наемного дома коммерческого использования:	данные отсутствуют

Полное наименование должности



 ДОКУМЕНТ ПОДПИСАН
ЭЛЕКТРОННОЙ ПОДПИСЬЮ

Инициалы, фамилия

 Сертификат: 30048797483САВЕИП07/А47С6ДВ6А78
 Владелец: ФЕДЕРАЛЬНАЯ СЛУЖБА ГОСУДАРСТВЕННОЙ
 РЕГИСТРАЦИИ, КАДАСТРА И КАРТОГРАФИИ
 Действителен: с 17.05.2022 по 10.08.2023

Земельный участок	
Вид объекта недвижимости	
Лист № 3 раздела 1	Всего листов раздела 1: 3
22.06.2023г.	Всего разделов: 8
Кадастровый номер:	Всего листов выписки: 14
89:08:010203:3	
Сведения о том, что земельный участок или земельные участки образованы на основании решения об изъятии земельного участка и (или) расположенного на нем объекта недвижимости для государственных или муниципальных нужд:	данные отсутствуют
Сведения о том, что земельный участок образован из земель или земельного участка, государственная собственность на которые не разграничена:	данные отсутствуют
Сведения о наличии земельного спора о местоположении границ земельных участков:	данные отсутствуют
Статус записи об объекте недвижимости:	Сведения об объекте недвижимости имеют статус "актуальные, ранее учтенные"
Особые отметки:	Сведения об ограничениях права на объект недвижимости, обременениях данного объекта, не зарегистрированных в реестре прав, ограничений прав и обременений недвижимого имущества: вид ограничения (обременения): ограничения прав на земельный участок, предусмотренные статьей 56 Земельного кодекса Российской Федерации; срок действия: с 23.01.2015; реквизиты документа-основания: карта (план) границ зоны с особыми условиями использования территории (охранной зоны) Сооружение: "Кольцевой газопровод низкого давления по трассе ГРПБ мкр. "Теремки" - ГРПБ кв.№21 в г. Салехарде" от 01.09.2014 № 6/н. Вид ограничения (обременения): ограничения прав на земельный участок, предусмотренные статьей 56 Земельного кодекса Российской Федерации; срок действия: с 12.12.2019; реквизиты документа-основания: приказ "Об установлении зон санитарной охраны источника питьевого и хозяйственно-бытового водоснабжения городского водозабора города Салехард от 15.04.2015 № №292; документ, воспроизводящий сведения, содержащиеся в решении об установлении или изменении границ зон с особыми условиями использования территорий от 20.09.2019 № -. Вид ограничения (обременения): ограничения прав на земельный участок, предусмотренные статьей 56 Земельного кодекса Российской Федерации; срок действия: с 09.09.2022; реквизиты документа-основания: приказ об установлении приаэродромной территории аэродрома Салехард от 18.02.2020 № 194-П выдан: Федеральное агентство воздушного транспорта.
Получатель выписки:	Алиева Елена Егоровна, действующий(ая) на основании документа "Приказ" от имени заявителя Муниципальное бюджетное дошкольное образовательное учреждение " Детский сад" Синяя птица", 8901010055

ПОЛНОЕ НАИМЕНОВАНИЕ ДОЛЖНОСТИ	
ДОКУМЕНТ ПОДПИСАН	
ЭЛЕКТРОННОЙ ПОДПИСЬЮ	
Инициалы, фамилия	



Сертификат: 309497974ВЗСА8Е1Р0А347СЕАДБ6А78
 Владелец: ФЕДЕРАЛЬНАЯ СЛУЖБА ГОСУДАРСТВЕННОЙ РЕГИСТРАЦИИ, КАДАСТРА И КАРТОГРАФИИ
 Действителен: с 17.05.2022 по 10.08.2023


Выписка из Единого государственного реестра недвижимости об объекте недвижимости

Раздел 2 Лист 4

Сведения о зарегистрированных правах

Земельный участок			
вид объекта недвижимости			
Лист № 1 раздела 2	Всего листов раздела 2: 2	Всего разделов: 8	Всего листов выписки: 14
22.06.2023г.			
Кадастровый номер:	89:08:010203:3		

1	Правообладатель (правообладатели):	1.1	Муниципальное образование город Салехард
	Сведения о возможности предоставления третьим лицам персональных данных физического лица:	1.1.1	данные отсутствуют
2	Вид, номер, дата и время государственной регистрации права:	2.1	Собственность 89-89/001-89/001/2011/2016-990/1 20.02.2016 14:49:34
3	Сведения об осуществлении государственной регистрации сделки, права без необходимого в силу закона согласия третьего лица, органа:	3.1	данные отсутствуют
4	Ограничение прав и обременение объекта недвижимости:	не зарегистрировано	
1	Правообладатель (правообладатели):	1.2	Муниципальное бюджетное дошкольное образовательное учреждение " Детский сад" Синяя птица", ИНН: 8901010055, ОГРН: 1028900508295
	Сведения о возможности предоставления третьим лицам персональных данных физического лица:	1.2.1	данные отсутствуют
2	Вид, номер, дата и время государственной регистрации права:	2.2	Постоянное (бессрочное) пользование 89-01/08-3/2000-386.1 27.07.2000 00:00:00
3	Сведения об осуществлении государственной регистрации сделки, права без необходимого в силу закона согласия третьего лица, органа:	3.2	данные отсутствуют
4	Ограничение прав и обременение объекта недвижимости:	не зарегистрировано	
5	Договоры участия в долевом строительстве:	не зарегистрировано	
6	Заявленные в судебном порядке права требования:	данные отсутствуют	
7	Сведения о возможности предоставления третьим лицам персональных данных физического лица	данные отсутствуют	
8	Сведения о возвращении в отношении зарегистрированного права:	данные отсутствуют	
9	Сведения о наличии решения об изъятии объекта недвижимости для государственных и муниципальных нужд:	данные отсутствуют	

ПОЛНОЕ НАИМЕНОВАНИЕ ДОЛЖНОСТИ	
	ДОКУМЕНТ ПОДПИСАН
ЭЛЕКТРОННОЙ ПОДПИСЬЮ	
Инициалы, фамилия	

Сертификат: 3094b7974b3ca8e1604347c7ad6bfa78
 Владелец: ФЕДЕРАЛЬНАЯ СЛУЖБА ГОСУДАРСТВЕННОЙ
 РЕГИСТРАЦИИ, КАДАСТРА И КАРТОГРАФИИ
 Действителен: с 17.05.2022 по 10.08.2023

Земельный участок

Вид объекта недвижимости

Лист № 2 раздела 2

Всего листов раздела 2: 2

Всего разделов: 8

Всего листов выписки: 14

22.06.2023г.

Кадастровый номер:

89:08:010203:3

10	Сведения о невозможности государственной регистрации без личного участия правообладателя или его законного представителя:	данные отсутствуют
11	Правопритязания и сведения о наличии поступивших, но не рассмотренных заявлений о проведении государственной регистрации права (перехода, прекращения права), ограничения права или обременения объекта недвижимости, сделки в отношении объекта недвижимости:	Представлены документы на государственную регистрацию: Право: Ресуртовая запись
11	Сведения о невозможности государственной регистрации перехода, прекращения, ограничения права на земельный участок из земель сельскохозяйственного назначения:	данные отсутствуют

Полное наименование должности


 ДОКУМЕНТ ПОДПИСАН
 ЭЛЕКТРОННОЙ ПОДПИСЬЮ

инициалы, фамилия

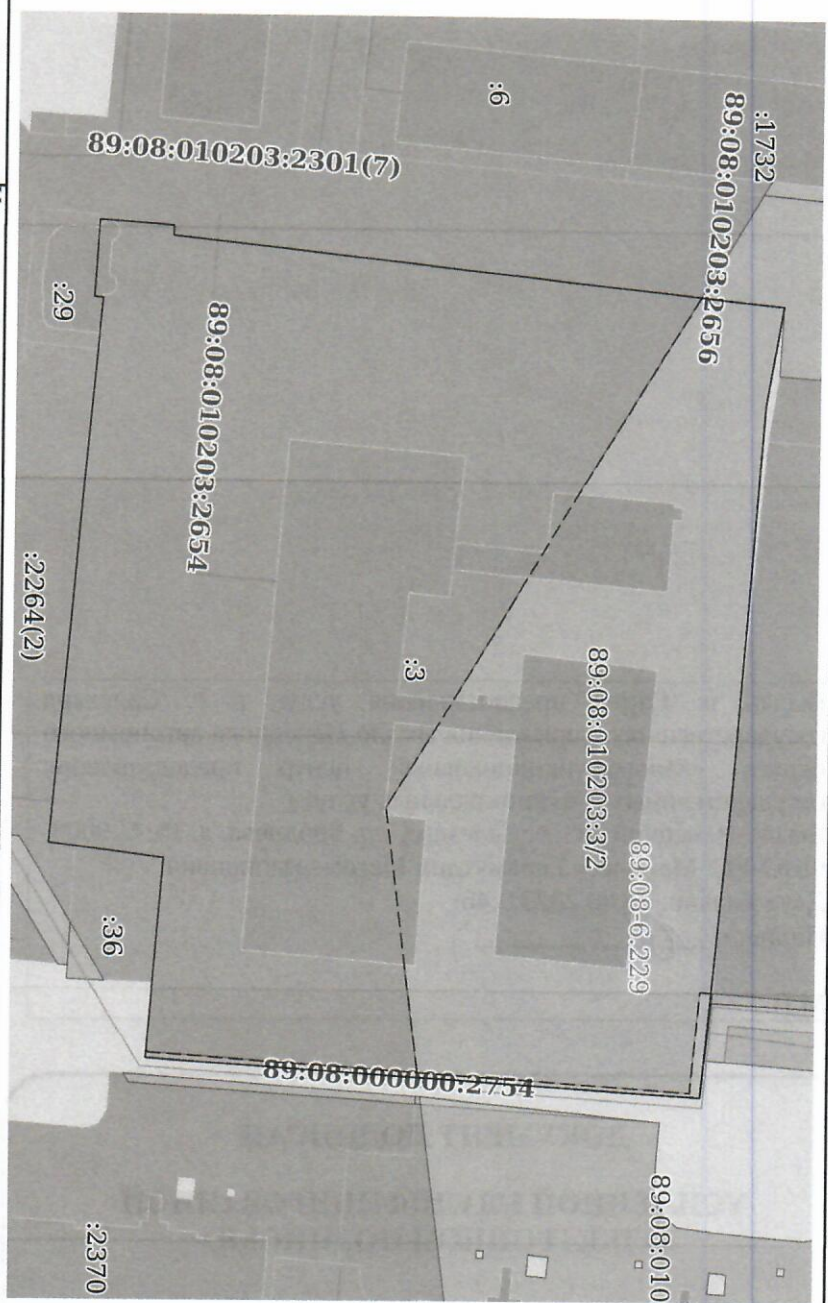
 Сертификат: 3094b7974b3c4a8e1f07d347ce4d8e4a78
 Владелец: ФЕДЕРАЛЬНАЯ СЛУЖБА ГОСУДАРСТВЕННОЙ
 РЕГИСТРАЦИИ, КАДАСТРА И КАРТОГРАФИИ
 Действителен: с 17.05.2022 по 10.08.2023

Выписка из Единого государственного реестра недвижимости об объекте недвижимости

Раздел 3 Лист 6

Описание местоположения земельного участка

Земельный участок			
вид объекта недвижимости			
Лист № 1 раздела 3	Всего листов раздела 3: 1	Всего разделов: 8	Всего листов выписки: 14
Кадастровый номер:		89:08:010203:3	
План (чертеж, схема) земельного участка			



Масштаб 1:1000

Условные обозначения:	
ПОЛНОЕ НАИМЕНОВАНИЕ ДОЛЖНОСТИ	ДОКУМЕНТ ПОДПИСАН
	ЭЛЕКТРОННОЙ ПОДПИСЬЮ
	ИНИЦИАЛЫ, ФАМИЛИЯ

Сертификат: 3094B7974B3CA8E1F07A37C8ADB6A78
 Владелец: ФЕДЕРАЛЬНАЯ СЛУЖБА ГОСУДАРСТВЕННОЙ РЕГИСТРАЦИИ, КАДАСТРА И КАРТОГРАФИИ
 Действителен: с 17.05.2022 по 10.08.2023

Выписка из Единого государственного реестра недвижимости об объекте недвижимости
 Описание местоположения земельного участка

Земельный участок	
вид объекта недвижимости	
Лист № 1 раздела 3.1	Всего листов раздела 3.1: 1
22.06.2023г.	Всего разделов: 8
Кадастровый номер: 89:08:010203:3	Всего листов выписки: 14

№ п/п	Номер точки		Дирекционный угол	Горизонтальное проложение, м	Описание местоположения границы земельного участка	Кадастровые номера смежных участков	Сведения об адресах правообладателей смежных земельных участков
	начальн ая	конечн ая					
1	2	3	4	5	6	7	8
1	1.1.1	1.1.2	99°37.9'	14.4	Данные отсутствуют	Данные отсутствуют	Данные отсутствуют
2	1.1.2	1.1.3	94°22.8'	55.65	Данные отсутствуют	Данные отсутствуют	Данные отсутствуют
3	1.1.3	1.1.4	95°31.1'	43.26	Данные отсутствуют	Данные отсутствуют	Данные отсутствуют
4	1.1.3	1.1.3			Данные отсутствуют	89:08:010203:1660	адрес отсутствует
5	1.1.4	1.1.5	183°44.2'	78.88	Данные отсутствуют	Данные отсутствуют	Данные отсутствуют
6	1.1.5	1.1.6	274°41.7'	28.35	Данные отсутствуют	Данные отсутствуют	Данные отсутствуют
7	1.1.6	1.1.7	187°1.3'	16.44	Данные отсутствуют	Данные отсутствуют	Данные отсутствуют
8	1.1.6	1.1.6			Данные отсутствуют	89:08:010203:36	адрес отсутствует
9	1.1.7	1.1.8	275°5.6'	59.12	Данные отсутствуют	Данные отсутствуют	Данные отсутствуют
10	1.1.7	1.1.7			Данные отсутствуют	89:08:010203:4737	адрес отсутствует
11	1.1.8	1.1.9	275°10.7'	18.84	Данные отсутствуют	Данные отсутствуют	Данные отсутствуют
12	1.1.8	1.1.8			Данные отсутствуют	89:08:010203:29	адрес отсутствует
13	1.1.9	1.1.10	185°18.9'	1.3	Данные отсутствуют	89:08:010203:29	Данные отсутствуют
14	1.1.10	1.1.11	273°41.9'	10.85	Данные отсутствуют	89:08:010203:4737	адрес отсутствует
15	1.1.11	1.1.12	3°24.5'	3.2	Данные отсутствуют	89:08:010203:4737	адрес отсутствует
16	1.1.12	1.1.13	4°0.1'	7.31	Данные отсутствуют	89:08:010203:4737	адрес отсутствует
17	1.1.13	1.1.14	90°23.2'	1.48	Данные отсутствуют	89:08:010203:4737	адрес отсутствует
18	1.1.14	1.1.1	5°58.3'	87.17	Данные отсутствуют	89:08:010203:4737	адрес отсутствует

ПОЛНОЕ НАИМЕНОВАНИЕ ДОЛЖНОСТИ	
ДОКУМЕНТ ПОДПИСАН	
ЭЛЕКТРОННОЙ ПОДПИСЬЮ	
ИНИЦИАЛЫ, ФАМИЛИЯ	


Сертификат: 309497974B5C8A8E1907A3475EADB6A78
 Владелец: ФЕДЕРАЛЬНАЯ СЛУЖБА ГОСУДАРСТВЕННОЙ РЕГИСТРАЦИИ, КАДАСТРА И КАРТОГРАФИИ
 Действителен с 17.05.2022 по 10.08.2023

Выписка из Единого государственного реестра недвижимости об объекте недвижимости
 Описание местоположения земельного участка

Земельный участок			
вид объекта недвижимости			
Лист № 1 раздела 3.2	Всего листов раздела 3.2: 1	Всего разделов: 8	Всего листов выписки: 14
22.06.2023г.			
Кадастровый номер: 89:08:010203:3			

Сведения о характерных точках границы земельного участка				
Система координат МСК-89, зона 2				
Номер точки	Координаты, м		Описание закрепления на местности	Средняя квадратичная погрешность определения координат характерных точек границ земельного участка, м
	X	Y		
1	1571895.15	2525816.19	4	0.1
2	1571892.74	2525830.39	-	0.1
3	1571888.49	2525885.88	-	0.1
4	1571884.33	2525928.94	-	0.1
5	1571805.62	2525923.8	-	0.1
6	1571807.94	2525895.55	-	0.1
7	1571791.62	2525893.54	-	0.1
8	1571796.87	2525834.65	-	0.1
9	1571798.57	2525815.89	-	0.1
10	1571797.28	2525815.77	-	0.1
11	1571797.98	2525804.94	-	0.1
12	1571801.17	2525805.13	-	0.1
13	1571808.46	2525805.64	-	0.1
14	1571808.45	2525807.12	-	0.1
1	1571895.15	2525816.19	-	0.1

ПОЛНОЕ НАИМЕНОВАНИЕ ДОЛЖНОСТИ	
-------------------------------	--

 ДОКУМЕНТ ПОДПИСАН ЭЛЕКТРОННОЙ ПОДПИСЬЮ
Сертификат: 3094В7974В3СА8Е1Г07А34СГАДБ6А78 Владелец: ФЕДЕРАЛЬНАЯ СЛУЖБА ГОСУДАРСТВЕННОЙ РЕГИСТРАЦИИ, КАДАСТРА И КАРТОГРАФИИ Действителен: с 17.05.2022 по 10.08.2023


инициалы, фамилия

Выписка из Единого государственного реестра недвижимости об объекте недвижимости
Сведения о частях земельного участка

Земельный участок			
Вид объекта недвижимости			
Лист № 1 раздела 4	Всего листов раздела 4: 2	Всего разделов: 8	Всего листов выписки: 14
22.06.2023г.			
Кадастровый номер: 89:08:010203:3		Учетный номер части: 89:08:010203:3/1	
План (чертеж, схема) части земельного участка			

Масштаб 1:800

Условные обозначения:

ПОЛНОЕ НАИМЕНОВАНИЕ ДОЛЖНОСТИ	
	
ДОКУМЕНТ ПОДПИСАН	
ЭЛЕКТРОННОЙ ПОДПИСЬЮ	
Сертификат: 30948797483САВЕ1Р07АА7СГАДБГА78	
Выдано: ФЕДЕРАЛЬНАЯ СЛУЖБА ГОСУДАРСТВЕННОЙ	
РЕГИСТРАЦИИ, КАДАСТРА И КАРТОГРАФИИ	
Действителен: с 17.05.2022 по 10.08.2023	
ИННИЦИАЛЫ, ФАМИЛИЯ	

Земельный участок
Вид объекта недвижимости

Лист № 2 раздела 4

Всего листов раздела 4: 2

Всего разделов: 8

Всего листов выписки: 14

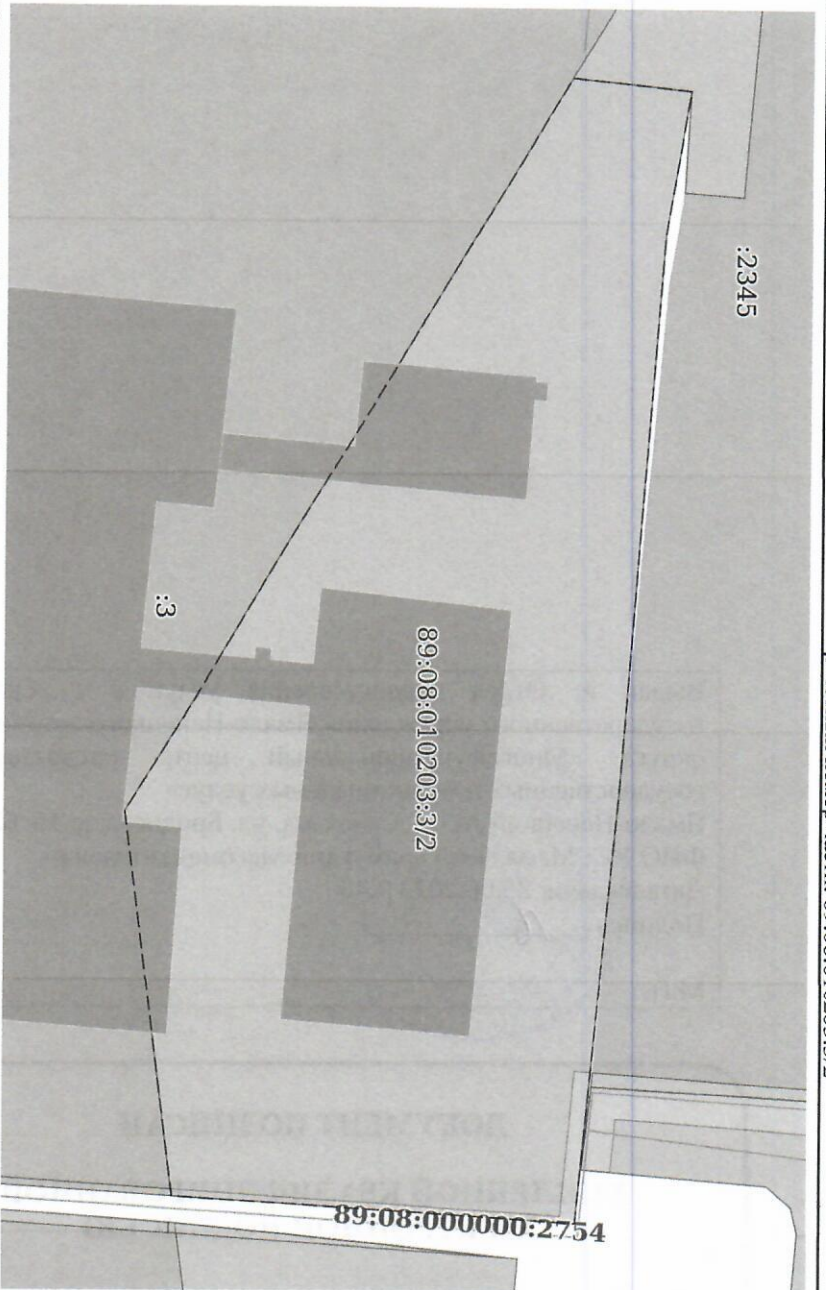
22.06.2023г.

Кадастровый номер:

89:08:010203:3

План (чертеж, схема) части земельного участка

Учетный номер части: 89:08:010203:3/2



Масштаб 1:700

Условные обозначения:

Полное наименование должности

ДОКУМЕНТ ПОДПИСАН
ЭЛЕКТРОННОЙ ПОДПИСЬЮ

инициалы, фамилия



Сертификат: 3094В7974В3САВЕП07/А47С/АДБ6А78
Владелец: ФЕДЕРАЛЬНАЯ СЛУЖБА ГОСУДАРСТВЕННОЙ
РЕГИСТРАЦИИ, КАДАСТРА И КАРТОГРАФИИ
Действителен с 17.05.2022 по 10.08.2023

Выписка из Единого государственного реестра недвижимости об объекте недвижимости
Сведения о частях земельного участка

Земельный участок			
Вид объекта недвижимости			
Лист № 1 раздела 4.1	Всего листов раздела 4.1: 2	Всего разделов: 8	Всего листов выписки: 14
22.06.2023г.			
Кадастровый номер:		89:08:010203:3	

Учетный номер части	Площадь, м2	Содержание ограничения в использовании или ограничения права на объект недвижимости или обременения объекта недвижимости
1	2	3
89:08:010203:3/1	78	<p>Вид ограничения (обременения): ограничения прав на земельный участок, предусмотренные статьей 56 Земельного кодекса Российской Федерации; Срок действия: не установлен; реквизиты документа-основания: карта (план) границ зоны с особыми условиями использования территории (охранной зоны) Сооружение: "Кольцевой газопровод низкого давления по трассе ГРПБ мкр. "Теремки" - ГРПБ кв. №21 в г. Салехард" от 01.09.2014 № 6/н; Содержание ограничения (обременения): Постановление Правительства Российской Федерации от 20.11.2000 г. № 878 "Об утверждении Правил охраны газораспределительных сетей"; Реестровый номер границы: 89.08.2.38</p> <p>Вид ограничения (обременения): ограничения прав на земельный участок, предусмотренные статьей 56 Земельного кодекса Российской Федерации; Срок действия: не установлен; реквизиты документа-основания: приказ " Об установлении зон санитарной охраны источника питьевого и хозяйственно-бытового водоснабжения городского водозабора города Салехард от 15.04.2015 № №292; документ, воспроизводящий сведения, содержащиеся в решении об установлении или изменении границ зон с особыми условиями использования территорий от 20.09.2019 № -; Содержание ограничения (обременения): 2. Мероприятия по третьему поясу ЗСО. 2.1. Выявление, тампонирующее или восстановление всех старых, бездействующих, дефектных или неправильно эксплуатируемых скважин, представляющих опасность в части возможности загрязнения водоносных горизонтов. 2.2. Бурение новых скважин и новое строительство санитарно-эпидемиологического надзора. 2.3. Запрещение закачки обязательным согласовании с центром государственного санитарно-эпидемиологического надзора. 2.4. Запрещение сброса отходов в подземные горизонты, подземного складирования твердых отходов и разработки недр земли. 2.4. Запрещение размещения складов горюче-смазочных материалов, ядохимикатов и минеральных удобрений, накопителей промстоков, шламоотралищ и других объектов, обуславливающих опасность химического загрязнения подземных вод. Размещение таких объектов допускается в пределах третьего пояса ЗСО только при использовании защитных зон при условии выполнения специальных мероприятий по защите водоносного горизонта от загрязнения при наличии санитарно-эпидемиологического заключения центра государственного санитарно-эпидемиологического надзора. Выданного с учетом заключения органов геологического контроля. 2.5. Своевременное выполнение необходимых мероприятий по санитарной охране поверхностных вод, имеющих непосредственную гидрологическую связь с используемым водоносным горизонтом, в соответствии с гигиеническими требованиями к охране поверхностных вод.; Реестровый номер границы: 89:08-6-229; Вид</p>
89:08:010203:3/2	3931	3931

Полное наименование должности

ДОКУМЕНТ ПОДПИСАН

ЭЛЕКТРОННОЙ ПОДПИСЬЮ

инициаль, фамилия

Сертификат: 3094B7974B3CA8E1F07A347CE4ADB6A78
Владелец: ФЕДЕРАЛЬНАЯ СЛУЖБА ГОСУДАРСТВЕННОЙ
РЕГИСТРАЦИИ, КАДАСТРА И КАРТОГРАФИИ
Действителен: с 17.05.2022 по 10.08.2023

Земельный участок

Вид объекта недвижимости

Лист № 2 раздела 4.1

Всего листов раздела 4.1: 2

Всего разделов: 8

Всего листов выписки: 14

22.06.2023г.

Кадастровый номер:

89:08:010203:3

	<p>объекта реестра границ: Зона с особыми условиями использования территории; Вид зоны по документу: зона санитарной охраны источника питьевого и хозяйственно-бытового водоснабжения - городского водозабора города Салехарда (3 пояс);</p> <p>Тип зоны: Санитарно-защитная зона предприятий, сооружений и иных объектов</p>
Весь	<p>Вид ограничения (обременения): ограничения прав на земельный участок, предусмотренные статьей 56 Земельного кодекса Российской Федерации; Срок действия: не установлен; реквизиты документа-основания: приказ об установлении приаэродромной территории аэродрома Салехард от 18.02.2020 № 194-П выдан: Федеральное агентство воздушного транспорта; Содержание ограничения (обременения): В соответствии с п.2 правил выделения на приаэродромной территории подзона утвержденных Постановлением Правительства РФ от 02.12.2017 г. N 1460 "Об утверждении Правил установления приаэродромной территории, Правил выделения на приаэродромной территории подзона и Правил разрешения разногласий, возникающих между высшими исполнительными органами государственной власти субъектов Российской Федерации и уполномоченными Правительством Российской Федерации федеральными органами исполнительной власти при согласовании проекта решения об установлении приаэродромной территории" в границах приаэродромной территории выделяются подзоны в которых устанавливаются ограничения использования объектов недвижимости и осуществления деятельности. Срок установления - бессрочно.; Реестровый номер границы: 89:00-6.190; Вид объекта реестра границ: Зона с особыми условиями использования территории; Вид зоны по документу: Приаэродромная территория аэродрома Салехард; Тип зоны: Охранная зона транспорта</p>

ПОЛНОЕ НАИМЕНОВАНИЕ ДОЛЖНОСТИ



ДОКУМЕНТ ПОДПИСАН
ЭЛЕКТРОННОЙ ПОДПИСЬЮ

Инициалы, фамилия

Сертификат: 309487974ВЗСАВЕЛР074376АД6Б6А78
Выдатель: ФЕДЕРАЛЬНАЯ СЛУЖБА ГОСУДАРСТВЕННОЙ
РЕГИСТРАЦИИ, КАДАСТРА И КАРТОГРАФИИ
Действителен: с 17.05.2022 по 10.08.2023

Выписка из Единого государственного реестра недвижимости об объекте недвижимости
Сведения о частях земельного участка

Земельный участок		
Вид объекта недвижимости		
Лист № 1 раздела 4.2	Всего листов раздела 4.2: 2	Всего разделов: 8
22.06.2023г.		Всего листов выписки: 14
Кадастровый номер:	89:08:010203:3	


Сведения о характерных точках границы части (частей) земельного участка

Учетный номер части: 89:08:010203:3/1

Система координат МСК-89, зона 2

Номер точки	Координаты, м		Описание закрепления на местности	Средняя квадратичная погрешность определения координат характерных точек границ земельного участка, м
	X	Y		
1	1571885.79	2525913.82	4	5
2	1571884.23	2525913.71	-	0.05
3	1571882.86	2525928.24	-	0.05
4	1571805.95	2525923.02	-	0.05
5	1571805.71	2525922.64	-	-
6	1571805.62	2525923.8	-	0.1
7	1571884.33	2525928.94	-	0.1
1	1571885.79	2525913.82	-	-

ПОЛНОЕ НАИМЕНОВАНИЕ ДОЛЖНОСТИ		ДОКУМЕНТ ПОДПИСАН	
		ЭЛЕКТРОННОЙ ПОДПИСЬЮ	
		ИНИЦИАЛЫ, ФАМИЛИЯ	



Сертификат: 3094Н79/4В5САВЕПГО7А347СГАДБГА78
 Владелец: ФЕДЕРАЛЬНАЯ СЛУЖБА ГОСУДАРСТВЕННОЙ
 РЕГИСТРАЦИИ, КАДАСТРА И КАРТОГРАФИИ
 Действителен: с 17.05.2022 по 10.08.2023

Земельный участок
вид объекта недвижимости

Лист № 2 раздела 4.2

Всего листов раздела 4.2: 2

Всего разделов: 8

Всего листов выписки: 14

22.06.2023г.

Кадастровый номер: 89:08:010203:3

Сведения о характерных точках границы части (частей) земельного участка

Учетный номер части: 89:08:010203:3/2

Система координат МСК-89, зона 2

Номер точки	Координаты, м			Описание закрепления на местности	Средняя квадратичная погрешность определения координат характерных точек границ земельного участка, м
	X	Y	Z		
1	1571895.15	2525816.19		4	5
2	1571892.74	2525830.39		-	-
3	1571888.49	2525885.88		-	-
4	1571884.33	2525928.94		-	-
5	1571844.32	2525926.33		-	-
6	1571839.46	2525888.04		-	-
7	1571883.41	2525814.96		-	-
1	1571895.15	2525816.19		-	-

ПОЛНОЕ НАИМЕНОВАНИЕ ДОЛЖНОСТИ



ДОКУМЕНТ ПОДПИСАН
ЭЛЕКТРОННОЙ ПОДПИСЬЮ

Инициалы, фамилия

Сертификат: 3094Н7974В3СА8ЕП07Д347СГАД867А78
Владелец: ФЕДЕРАЛЬНАЯ СЛУЖБА ГОСУДАРСТВЕННОЙ
РЕГИСТРАЦИИ, КАДАСТРА И КАРТОГРАФИИ
Действителен с 17.05.2022 по 10.08.2023



**ДОКУМЕНТ ПОДПИСАН
ЭЛЕКТРОННОЙ ПОДПИСЬЮ**

СВЕДЕНИЯ О СЕРТИФИКАТЕ ЭП

Сертификат 634721627414093995837494482188458045512377282772

Владелец Алиева Елена Егоровна

Действителен с 22.06.2023 по 21.06.2024